

COMMUNE DE LA ROCHE-POSAY (86)

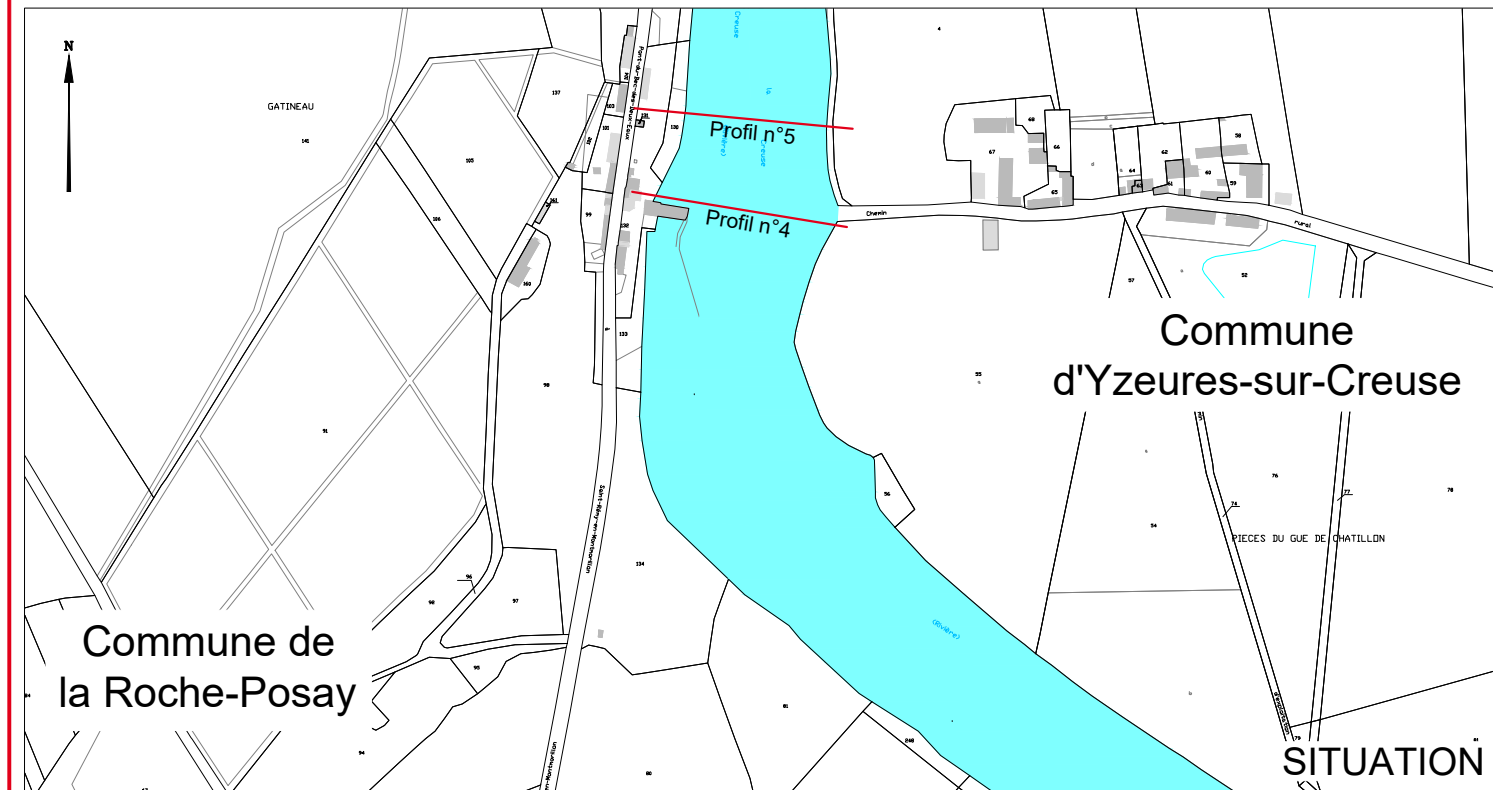
Gatineau



**Moulin de la ROCHE-POSAY**  
**Projet de rénovation de la centrale hydroélectrique**



**PROFILS**  
Planche 8 - Profils 4 et 5



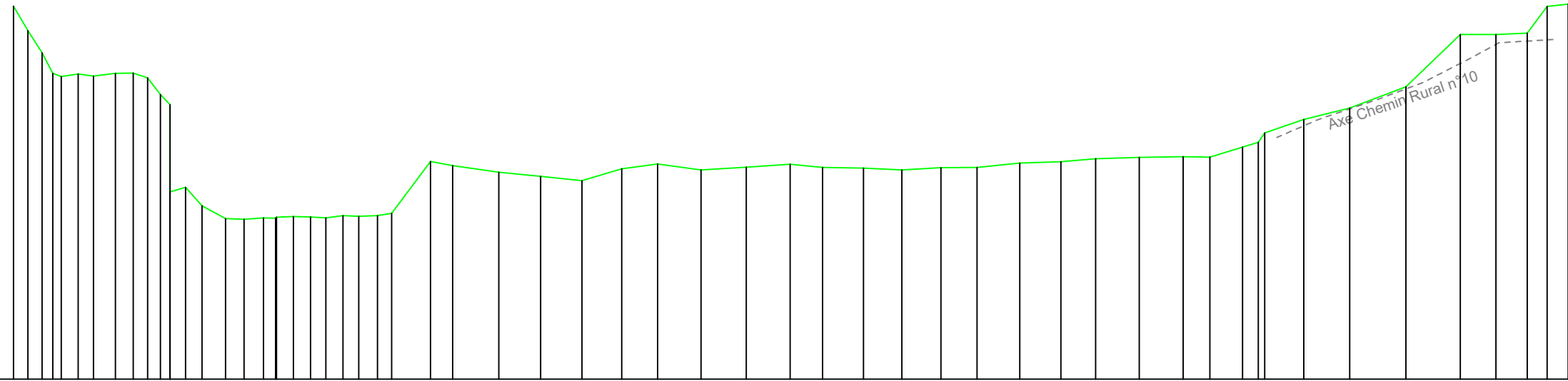
Authentification du document

Les coordonnées sont rattachées au système RGF93, projection CC47.  
Le nivellement est rattaché au système NGF-IGN 69  
(repère de nivellement IGN n° D'.A.Q3-6).

### Profil n°: 4

Echelle en X : 1/500

Echelle en Y : 1/200



PC : 44.00 m

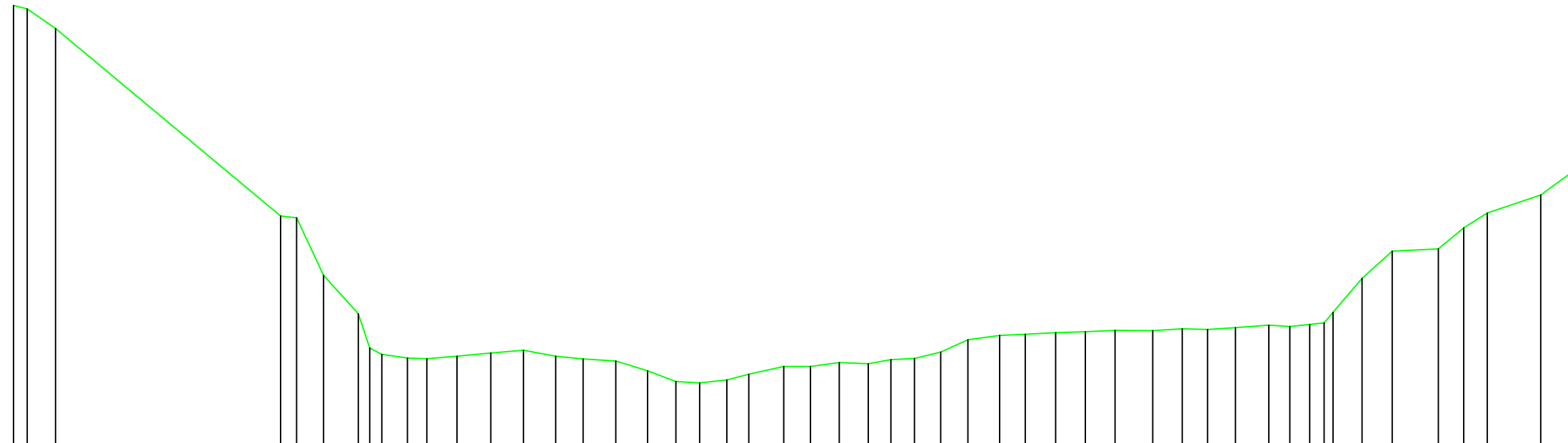
Altitudes TN	67.83	56.92	56.10	55.22	55.31	55.24	55.34	55.35	55.17	54.55	51.11	51.11	50.43	49.95	49.93	49.98	49.97	50.03	50.01	49.98	50.04	50.06	50.06	50.06	50.15	52.07	51.92	51.67	51.52	51.36	51.80	51.98	51.76	51.86	51.97	51.85	51.82	51.76	51.84	51.85	52.01	52.06	52.17	52.22	52.25	52.23	52.60	52.76	53.63	54.05	54.84	56.78	56.78	56.83	57.82	57.90
Distances cumulées TN	0.00	1.35	1.30	2.65	4.43	6.00	7.42	9.45	11.11	12.44	13.63	15.94	17.48	19.64	21.36	23.17	24.29	25.94	27.53	28.95	30.52	32.00	33.73	35.05	38.65	40.89	44.96	48.84	52.68	56.35	59.88	63.71	67.89	71.95	74.97	78.75	82.30	85.93	89.27	93.23	97.05	100.27	104.29	108.37	110.84	113.87	115.32	119.55	123.79	129.01	134.05	137.34	140.23	142.08	144.03	
Distances partielles TN	1.35	0.45	0.78	1.57	1.42	2.03	1.66	1.33	1.18	1.33	2.32	1.53	2.17	1.72	1.81	1.12	0.65	1.59	1.42	1.58	1.47	1.74	1.31	3.60	2.05	4.27	3.88	3.83	3.67	3.33	4.03	4.18	4.06	3.01	3.79	3.55	3.63	3.34	3.96	3.82	3.22	4.03	4.08	2.48	3.02	1.46	4.22	4.25	5.22	5.04	3.29	2.90	1.84	1.95		
Pentes TN	-67.2 %	-63.2 %	5.7 %	-4.9 %	4.9 %	0.6 %	-13.5 %	-52.3 %	11.9 %	-44.3 %	-22.1 %	-1.2 %	2.8 %	-0.9 %	1.9 %	-1.3 %	-2.1 %	5.1 %	-1.4 %	1.2 %	6.9 %	53.4 %	-7.3 %	-5.9 %	-3.9 %	-4.2 %	12.0 %	5.4 %	-5.5 %	2.4 %	2.7 %	-4.0 %	-0.8 %	-1.7 %	2.2 %	0.3 %	4.0 %	1.3 %	3.4 %	1.2 %	0.7 %	-0.8 %	12.3 %	13.8 %	9.9 %	15.1 %	38.5 %	0.0 %	1.7 %	53.7 %	4.1 %					

### Profil n°: 5

Echelle en X : 1/500

Echelle en Y : 1/200

Route départementale



PC : 48.00 m

Altitudes TN	64.29	64.16	63.43	56.48	56.41	54.28	52.86	51.59	51.35	51.21	51.19	51.28	51.40	51.50	51.28	51.18	51.10	50.74	50.34	50.29	50.40	50.61	50.90	50.90	51.04	51.00	51.15	51.20	51.43	51.89	52.05	52.09	52.15	52.19	52.24	52.23	52.30	52.27	52.34	52.43	52.38	52.46	52.52	54.17	55.18	55.26	56.04	56.59	57.26	58.33
Distances cumulées TN	0.00	1.28	3.90	24.75	26.23	28.73	31.94	33.01	34.14	36.50	38.29	41.09	44.24	47.26	50.25	52.77	55.81	58.75	61.38	63.57	66.09	68.12	71.36	73.84	76.51	79.19	81.30	83.47	85.91	88.42	91.36	93.73	96.55	99.31	102.05	105.54	108.27	110.62	113.20	116.30	118.25	120.08	121.43	124.94	127.73	132.01	134.35	136.53	141.49	145.15
Distances partielles TN	1.28	2.61	20.85	1.48	2.50	3.21	1.07	1.13	2.36	1.79	2.80	3.14	3.02	2.99	2.52	3.05	2.93	2.63	2.19	2.53	2.03	3.24	2.48	2.68	2.67	2.11	2.17	2.44	2.51	2.95	2.37	2.82	2.76	2.74	3.50	2.73	2.35	2.58	3.10	1.95	1.83	1.36	3.50	2.79	4.29	2.33	2.18	4.96	3.66	
Pentes TN	-10.1 %	-27.9 %	-33.3 %	-4.7 %	-85.2 %	-44.2 %	-118.6 %	-21.3 %	-5.9 %	-1.1 %	3.2 %	9.8 %	3.3 %	-7.4 %	-4.0 %	-2.6 %	-12.3 %	-15.2 %	-2.3 %	4.4 %	10.4 %	9.0 %	0.0 %	5.2 %	-1.5 %	7.1 %	2.3 %	9.4 %	18.3 %	5.4 %	1.7 %	2.1 %	1.5 %	1.8 %	-0.3 %	2.6 %	-1.3 %	2.8 %	3.10	-2.6 %	4.4 %	47.0 %	36.2 %	1.9 %	33.5 %	25.2 %	13.5 %	29.2 %		